

# ARAUCA

## Ficha territorial febrero 2022

### Corte de información.

**A** 1 de enero del 2021 al 30 de noviembre del 2021  
**B** 9 de enero 2018 al 30 de septiembre 2018  
**C** 1 de enero del 2020 al 31 de diciembre del 2020  
**D** 1 de enero del 2021 al 31 de diciembre del 2021  
**E** 1 de enero del 2022 al 31 de enero del 2022

**F** 1 de enero del 2014 al 31 de agosto del 2021  
**G** 1 de enero del 2015 al 21 de noviembre del 2021  
**H** 31 de diciembre 2019  
**I** 1 de enero del 2020 al 1 de diciembre del 2020  
**J** 2 de marzo del 2020 al 31 de enero del 2022

**K** 17 de febrero de 2021 al 31 de enero del 2022  
**L** 1 de enero del 2021 al 26 de diciembre del 2021  
**M** 1 de enero del 2020 al 26 de diciembre del 2020  
**N** 1 de enero del 2018 al 31 de diciembre del 2018  
**O** 1 de enero del 2021 al 31 de octubre del 2021  
**P** 1 de enero del 2022 al 31 de diciembre del 2022

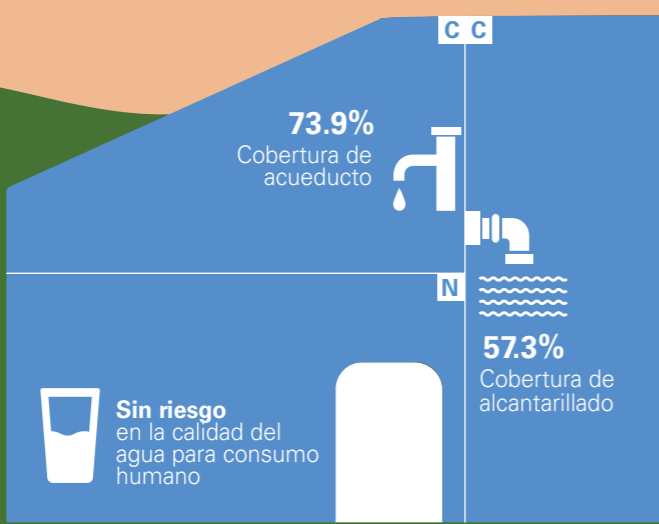


**304.978** Proyección población 2022 **P**

**33.871** migrantes en Arauca equivalen al **1.8%** del total nacional **F**




**2.463** niños y niñas acceden a registro de nacimiento con el programa *Primero la niñez* **G**



**235** Eventos de conflicto armado con **3.827** personas afectadas **2021 D**

**12** Eventos de conflicto armado con **1.635** personas afectadas **2022 E**

**274** Personas denuncian casos de violencia sexual **D**



**372** Casos de violencia intrafamiliar **D**

**1** Firmantes del acuerdo de paz asesinados **2021 D**

**3** Líderes sociales o defensores de derechos humanos asesinados **2021 D** **3** **2022 E**

Personas afectadas por confinamiento y/o desplazamiento **137** **2021 D** **1.607** **2022 E**

### Fuentes de información.

ICBF, DANE, OCHA, Indepaz, Registraduría, Migración Colombia, Fiscalía General de la Nación, Ministerio de Salud (MinSalud), Instituto Nacional de Salud (INS), Ministerio de educación (MinEducación)

**13.2%** Hogares con conexión a internet **B**

**92.81%** Cobertura en educación **2020 C**

**73.348** Estudiantes matriculados

**13.067** Migrantes venezolanos matriculados

**877** Migrantes venezolanos retirados

**17.8%** Migrantes venezolanos del total departamental **2021 A**

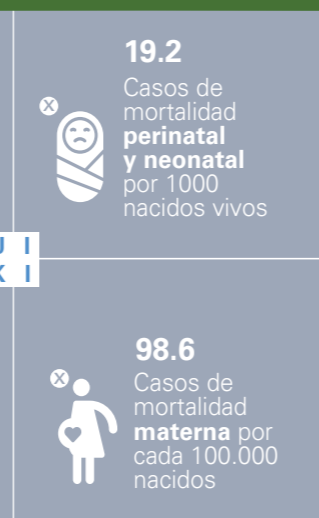
**3.166** Personas retiradas **2021 A**

**3.93%** Deserción en Educación **2020 C**

**20** Inundaciones con **73.233** afectados **2021 D**

**329** Ingresos Procesos Administrativos de Restablecimiento de derechos - PARD **O**


**16.476** Caracterización atención Primera infancia **H**



### RIESGOS



El **66.8%** de casos de violencia sexual se producen contra menores de edad y el **88.7%** del total de los casos contra mujeres.




**3.827** personas afectadas por el conflicto armado en la zona durante 2021.




**20** inundaciones que afectaron a **73.233** personas.


### ESCENARIOS




**Migraciones masivas** por sus corredores, esto aumentaría su población considerablemente y puede generar demanda en servicios públicos, educación, seguridad alimentaria, entre otros factores.



**Posible continuidad** de conflicto armado en la zona, aumentando posibles desplazamientos, reclutamiento forzado y muertes por esta causa.



Frente a la educación: condiciones precarias de acceso a clases virtuales, debido a los **bajos niveles de conexión a internet**.



Zona con varios desastres naturales, generando un alto número de personas **damnificadas**.