




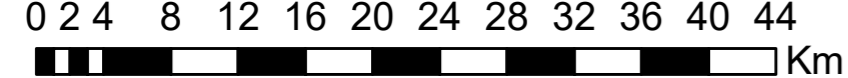


<p>CONVENCIÓNES TEMÁTICAS</p> <ul style="list-style-type: none"> Red Vial Limite Municipal Limite Departamental Limite Nacional Administrativo_R 	<p>SISTEMA ESPACIAL DE REFERENCIA</p> <p>Sistema de Coordenadas Proyectadas: MAGNA Colombia Este Proyección: Transverse Mercator Falso Este: 1000000,0 Falso Norte: 1000000,0 Lonfitud de Origen: -77,07750792 Latitud de Origen: 4,59620042 Sistema de Coordenadas Geográficas: GCS MAGNA Datum: Magna</p>	<p>LOCALIZACIÓN GENERAL DEL PROYECTO</p> <div style="display: flex; justify-content: space-around;"> <div style="text-align: center;"> <p>COLOMBIA</p>  </div> <div style="text-align: center;"> <p>NORTE DE SANTANDER</p>  </div> </div>	<div style="display: flex; justify-content: space-around; align-items: center;">    </div> <p style="text-align: center;">Departamento de Norte de Santander República de Colombia</p>				
<p>FECHA DE ELABORACIÓN: 18/11/2021</p> <table style="width: 100%; border-collapse: collapse;"> <tr> <td style="width: 50%; border-bottom: 1px solid black;">Escala de impresión 1:450.000</td> <td style="width: 50%; border-bottom: 1px solid black;">Escala de trabajo 1 = 5.000</td> </tr> </table> 	Escala de impresión 1:450.000	Escala de trabajo 1 = 5.000	<p>FUENTES DE INFORMACIÓN</p> <p>Cartografía Base: IGAC, 2014 Escala 1:25.000 Veredas: DANE, 2018 Cartografía Temática: Grupo de Trabajo, 2021</p>	<p>CALIFICACIÓN Y ACCESIBILIDAD COBERTURA DE ENERGÍA</p> <table style="width: 100%; border-collapse: collapse;"> <tr> <td style="width: 70%; border-bottom: 1px solid black;">NOMBRE DEL ARCHIVO: 18 Mapa Accesibilidad Cobertura Energía</td> <td style="width: 30%; border-bottom: 1px solid black;">No. MAPA 18</td> </tr> </table>		NOMBRE DEL ARCHIVO: 18 Mapa Accesibilidad Cobertura Energía	No. MAPA 18
Escala de impresión 1:450.000	Escala de trabajo 1 = 5.000						
NOMBRE DEL ARCHIVO: 18 Mapa Accesibilidad Cobertura Energía	No. MAPA 18						